



Жер участогун мөөнөтсүз
(мөөнөтү көрсөтүлбөгөн)
пайдалануу укугу жөнүндө

**МАМЛЕКЕТТИК АКТ
ГОСУДАРСТВЕННЫЙ АКТ**

о праве бессрочного (без указания срока)
пользования земельным участком

Сериясы

Серия **Б** № **027266**

Ушул акт планда көрсөтүлгөн аянты 1,2 га

жер участогу(на) 2016 - жылдын 25 - октябрындагы № 149

Бишкек шаарынын мэриясынын токтомунун

(укук берүүчү документтин аталышы, номери, күнү)

негизинде ушул жерди мөөнөтсүз (мөөнөтү көрсөтүлбөгөн) пайдалануу укугу

Бишкек

райондук (шаардык)

жергиликтүү каттоо органында, кыймылсыз мүлккө болгон укуктардын
бирдиктүү мамлекеттик реестринде 20 17 - жылдын "14" //

№ 2017204810 менен катталган жана **"Бишкек шаарынын мэриясынын**

(жер пайдалануучунун аталышы)

муниципалдык мүлк башкармалыгы" мекемесине

азыркы турган № 7 орто мектеби

(макеаттык багыты жана категориясы)

мөөнөтсүз (мөөнөтү көрсөтүлбөгөн) пайдаланууга берилгендигин аныктайт.

Настоящим актом подтверждается, что земельный(е) участок(и), ука-
занный(е) в плане, площадью 1,2 га

из них

на основании

(наименование, номер и дата правоустанавливающего документа)

постановления мэрии г. Бишкек от 25 - октября 2016 - года № 149

зарегистрированного "14" // 2017 года за № 2017204810

в Едином государственном реестре прав на недвижимое имущество в местном
регистрационном органе Бишкек

района (города) предоставлены **учреждению "Управлению муниципального**

(наименование землепользователя)

имущества мэрии г. Бишкек"

* в бессрочное (без указания срока) пользование, для (под)

существующую среднюю школу № 7

(целевое назначение и категория)

Участоктордун пландагы номери Номера участков в плане	Идентификациялык номери Идентификационный номер	Жайгашкан жери (дарегин) Место расположения (адрес)
	1-06-06-0036-0286	ул. Э. Матыева, 13

Чектештердин баяндамасы:
Описание смежеств:

от А до Б

ул. Тайшетская

от Б до В

участок

от В до Г

ул. Леваневского

от Г до А

ул. Матыева

Жергиликтүү каттоо
органдын аткаруучусу

Исполнитель местного
регистрационного органа

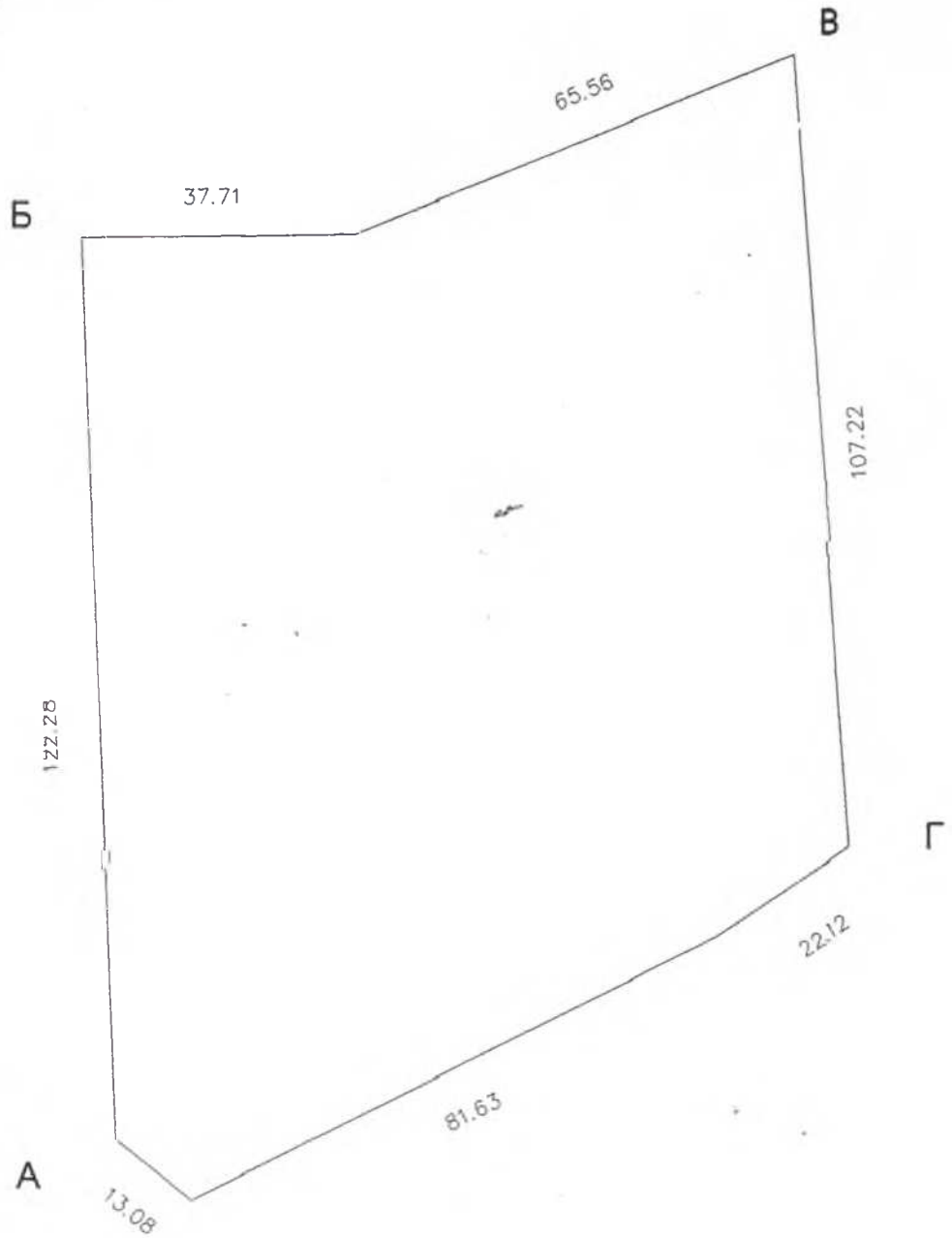
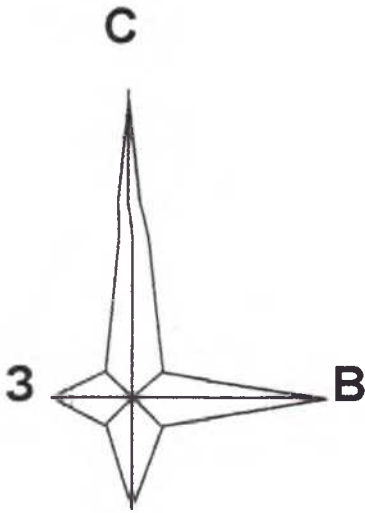
Сталбек уулу А.

(аты - жөнү, колу) (Ф.И.О., подпись)

Сериясы

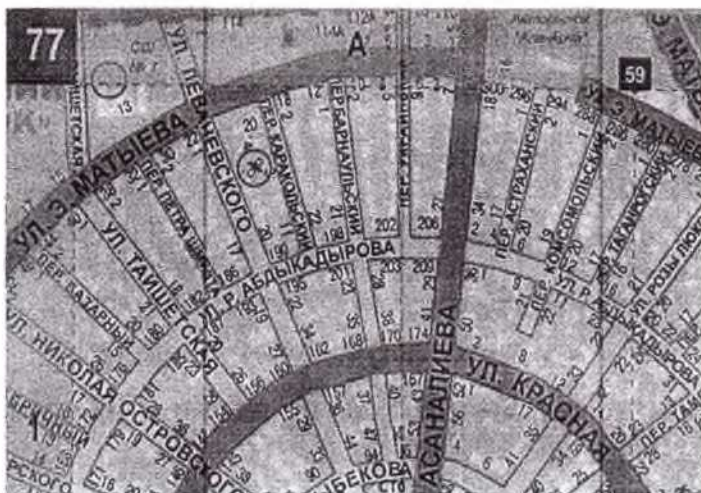
Серия **Б** № **027266**

Жер участогунун
ПЛАНЫ
ПЛАН
земельного участка



Масштабы **1000**
Масштаб 1: _____

**Жер участогун байлаштыруу
Привязка земельного участка
(кырдаалдык планы) (ситуационный план)**



**Жергиликтүү каттоо
органдын аткаруучусу**

**Исполнитель местного
регистрационного органа**

Сталбек уулу А.

(аты - жөнү, колу) - (Ф.И.О., подпись)

Бул мамлекеттик акт эки нускада түзүлдү: анын биринчи нускасы жер участканын пайдалануучусунда, экинчи нускасы _____

Бишкек

райондук (шаардык) жергиликтүү каттоо органында сакталат.

Настоящий государственный акт составлен в двух экземплярах: первый экземпляр находится у собственника земельного участка, второй - хранится в местном регистрационном органе _____

Бишкек

района (города).

Жергиликтүү каттоо
органдын жетекчиси

Руководитель местного
регистрационного органа

Берикбаев Б. Ж.

(аты - жөнү, коду) (Ф.И.О., подпись)



Түзүлгөн күнү

Дата составления "14" _____

№ _____

2017 - жыл

года